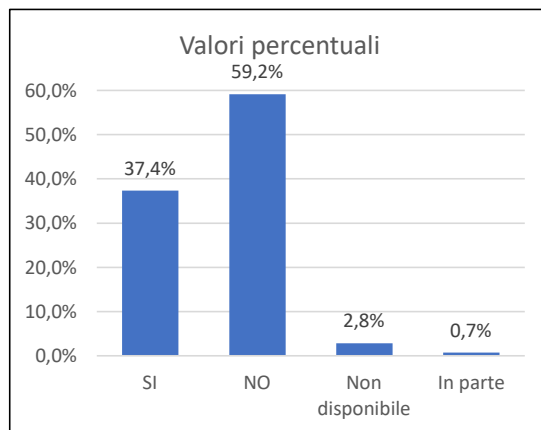
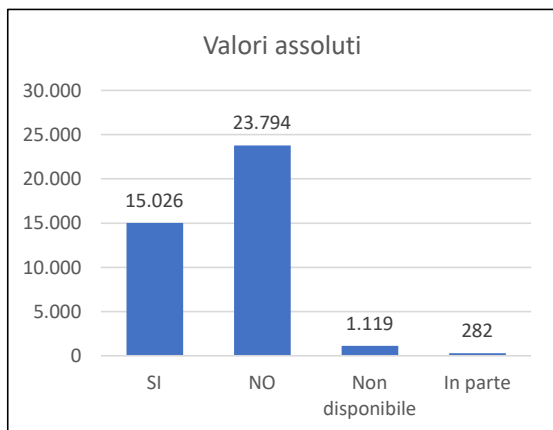



Certificato di agibilità

Il grafico rappresenta quanti, tra gli edifici attivi, hanno il certificato di agibilità, quanti non lo hanno e quanti hanno una certificazione parziale. Il grafico mostra, inoltre, la numerosità degli edifici per i quali non si dispone di tale informazione.



Dati aggiornati al 27/07/2022

Edifici attivi per Regione

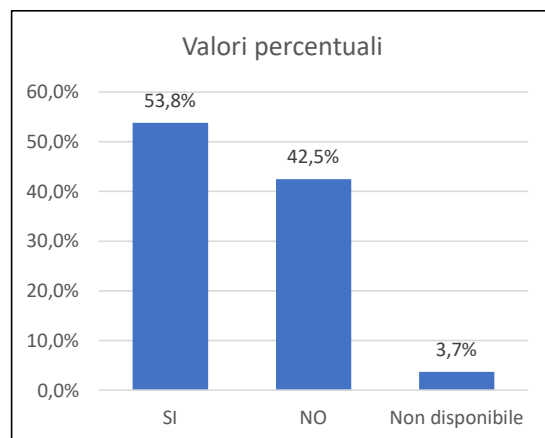
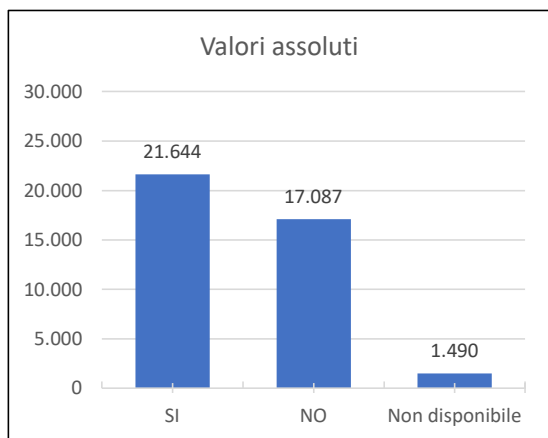


Totale edifici attivi
40.221




Certificato di collaudo statico

Il grafico rappresenta quanti, tra gli edifici attivi, hanno il certificato di collaudo statico e quanti non lo hanno. Il grafico mostra inoltre la numerosità degli edifici per i quali non si dispone di tale informazione.



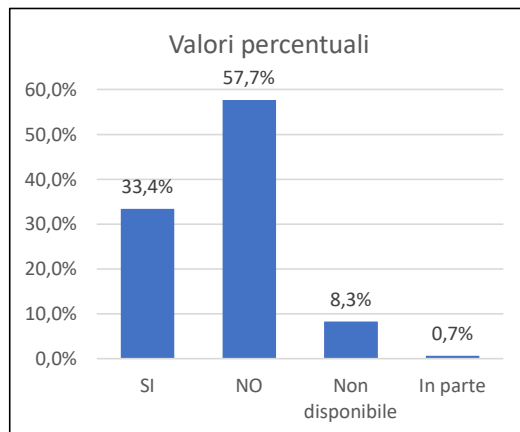
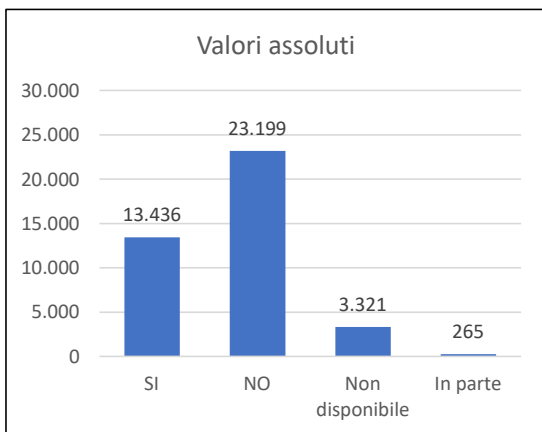
Dati aggiornati al 27/07/2022

Edifici attivi per Regione




Certificato prevenzione incendi

Il grafico rappresenta quanti edifici attivi hanno e non hanno il certificato prevenzione incendi secondo quanto prescritto dalla normativa vigente. Il grafico mostra inoltre la numerosità degli edifici per i quali non si dispone di tale informazione.



Dati aggiornati al 27/07/2022

Edifici attivi per Regione

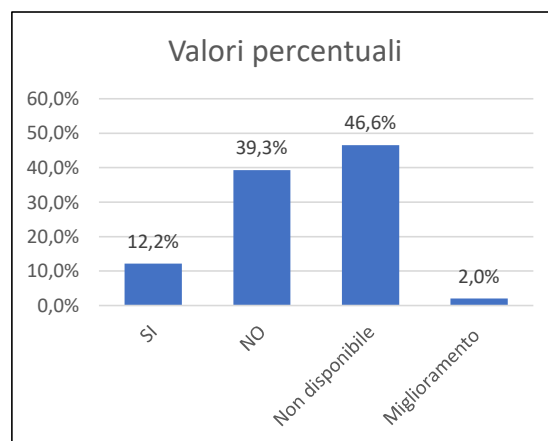
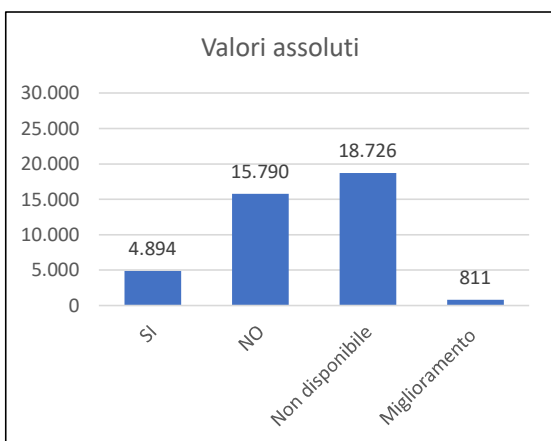


Totale edifici attivi
40.221




Edifici attivi progettati o successivamente adeguati con la normativa tecnica antisismica

Il grafico indica la numerosità degli edifici attivi progettati o successivamente adeguati alla normativa tecnica antisismica. Il grafico mostra, inoltre, la numerosità degli edifici che hanno subito esclusivamente interventi di miglioramento secondo la normativa tecnica antisismica e gli edifici per i quali non si dispone di tale informazione.




Dati aggiornati al 27/07/2022

Edifici attivi per Regione



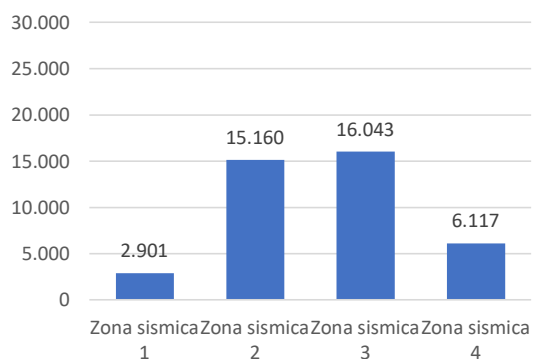
Edifici attivi per Regione



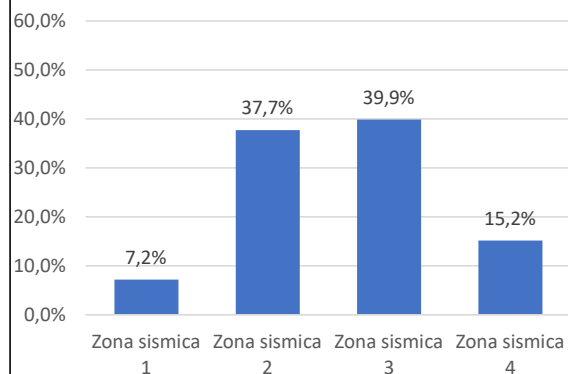
Zona sismica in cui si trova l'edificio

Il grafico indica la distribuzione degli edifici attivi sulle 4 zone sismiche (da 1 a 4 in ordine decrescente di pericolosità sismica) che classificano il territorio nazionale.

Valori assoluti



Valori percentuali



Dati aggiornati al 27/07/2022

